



STYRELSEN FOR
UNDERVISNING OG KVALITET

Supplerende talmateriale for de større byområder

Indeværende materiale udfolder den geografiske fordeling af den skønnede årselevsaktivitet til epX i 2035 i de fem større byområder. I det offentliggjorte materiale 30. januar 2026, blev den skønnede epX-aktivitet opgjort samlet for hvert af byområderne Storkøbenhavn, Aarhus, Odense, Aalborg og Roskilde. I dette notat opgøres disse byområders epX-aktivitet mere fint-masket på postdistriktsniveau. Fordeling på postdistrikter er valgt, da den geografiske detaljeringsgrad muliggør en geografisk underopdeling af epX-aktiviteten i alle fem større byområder, mens fordelingen stadig er overskuelig for Storkøbenhavn med en markant større geografisk dækning samt skønnet epX-aktivitet end de resterende større byområder.

Materialet skal ses i sammenhæng med pejlemærkerne for udbud og placering af epX, hvor det blandt andet fremgår, at der i de større byområder skal tages hensyn til en geografisk spredning af epX-udbuddene inden for byområdet. Her er epX-aktivitet for 2035 opgjort på byområdeniveau, men ikke fordelt på konkrete institutioner som den øvrige gymnasiale aktivitet. Samme tilgang er videreført i dette materiale, da den stedlige placering af epX-udbud på konkrete institutioner og/eller afdelinger skal ske med udgangspunkt i den lokale proces med omlægningen af uddannelses- og institutionslandskabet.

Det bemærkes indledningsvist, at fordeling af epX-aktiviteten på postdistrikter i de fem større byområder *ikke* betyder, at der skal placeres et epX-udbud i hvert postdistrikt. Derved giver opgørelsen heller ikke en anvisning på et minimum af antal epX-udbud i de enkelte byområder. Det fremgår af *Uddybning af pejlemærker for udbud og placering af epX*, offentliggjort 30. januar 2026, at:

"Hensynet til flere faglinjer samt udbud af det tredje år af epX tilsiger, at der inden for det enkelte mellemstore eller større byområde som udgangspunkt sigtes efter at etablere få, men store udbud af epX. [...] Særligt for de større byområder skønnes det muligt at etablere udbud af epX med store ungemiljøer på alle fire faglinjer".

Det skal understreges, at fordelingen af epX-aktiviteten i 2035 inden for de større byområder – ligesom det øvrige tal- og datamateriale – er behæftet med betydelig usikkerhed og derfor skal tolkes og benyttes varsomt. Usikkerhederne udfoldes nedenfor, og der henvises derudover til *"Teknisk faktaark om opgørelsesmetode for talmateriale"*.

Metode og forbehold

Fordelingen af epX-aktiviteten i de fem større byområder på postdistrikter tager udgangspunkt i de offentliggjorte aktivitetstal for de 87 byområder fra 30. januar 2026. Der er således ikke tale om nye aktivitetstal, men blot en mere detaljeret geografisk fordeling af epX-aktiviteten i de fem større byområder. EpX-aktivitet på postdistrikter er opgjort på baggrund af det

postdistrikt, som den enkelte elevs bopælsadresse er placeret i. Det bemærkes, at nogle postdistrikter indgår i mere end en kommune. Fx kan en elev med bopælsadresse i postdistriktet Odder have bopæl i enten Aarhus eller Odder kommune, afhængig af, hvor i postdistriktet eleven har bopæl.

Det bemærkes, at den skønnede epX-aktivitet i de større byområder ikke er afgrænset til de elever, som bor i disse byområder, men alle elever som tager deres uddannelse i byområdet, jf. *"Teknisk faktaark om opgørelsesmetode for talmateriale"*. Således er der eksempelvis medtalt epX-elever i byområdet *Storkøbenhavn*, som har bopæl i omkringliggende byområder som fx Taarnby/Ørestad eller Ishøj. Omvendt vil epX-elever med bopæl i byområdet *Storkøbenhavn*, som går på uddannelse i andre byområder ikke tælle med under *Storkøbenhavn*, da disse elever – efter samme princip – skønnes at fastholde deres præference for at søge uddannelse uden for *Storkøbenhavn*.

Den geografiske fordeling af den skønnede epX-aktivitet sker med udgangspunkt i den enkelte elevs bopælsadresse *ultimo august 2024*. De skønnede epX-elever for hvert af de fem større byområder er således fordelt på en række postdistrikter på tværs af hele landet. Langt de fleste elever bor i eller i nærområdet til det større byområde, hvor de tager deres uddannelse, men der er også elever med registreret bopæl i postdistrikter, der ligger længere væk fra det byområde, hvor de tager deres uddannelse. Det gør sig fx gældende for elever, der pendler langt til uddannelse eller ved manglende gennemslag af en eventuel adresseændring.

For Aarhus, Odense, Aalborg og Roskilde er elever med bopæl i kommunen fordelt på postdistrikter inden for kommunen i tabel 2a-5a, mens elever med bopæl uden for kommunen er fordelt på landsdele i tabel 2b-5b. Dette er for at gøre fordelingen i tabel 2-5 let tilgængelig og overskuelig. Byområdet *Storkøbenhavn* spænder geografisk over flere kommuner og to landsdele. I *Storkøbenhavn* er elever med bopæl i landsdelene *Københavns By* og *Københavns omegn* derfor fordelt på postdistrikter i tabel 1a, mens elever med bopæl uden for de to landsdele er fordelt på de øvrige landsdele i tabel 1b.

Fordeling af epX-målgruppen i de større byer

I det følgende præsenteres fordelingen af epX-aktivitet inden for hvert af de fem større byområder: *Storkøbenhavn*, Aarhus, Odense, Aalborg og Roskilde. Ved hvert byområde er der først en tabel med en opstilling af det skønnede antal årselever i 2035 i de enkelte postdistrikter og landsdele. Dernæst er der en kortvisning for det enkelte større byområde, som viser den geografiske fordeling af den skønnede epX-aktivitet fordelt på postdistrikter. Det er alene postdistrikter med 25 årselever eller derover, som vises med blå på de respektive kort. Postdistrikter med under 25 årselever indgår i kategorien '5. Øvrige'. Der findes postdistrikter med under 25 årselever for de enkelte byområder, som ikke er afbilledet på kortene af hensyn til kortenes overskuelighed.

Fordeling af epX-målgruppen i *Storkøbenhavn*

De skønnede 6.900 årselever til epX i *Storkøbenhavn* er fordelt i tabel 1a og 1b.

Table 1a. Distribution of epx-students in the metropolitan area of Copenhagen, 2035

Postdistrikt	Årselever 2035
Albertslund	50
Bagsværd	110
Ballerup	100
Brøndby	130
Brøndby Strand	110
Brønshøj	310
Charlottenlund	80
Dragør	80
Dyssegård	30
Frederiksberg	280
Frederiksberg C	110
Gentofte	130
Glostrup	150
Hedehusene	10
Hellerup	110
Herlev	200
Hvidovre	440
Ishøj	40
Kastrup	140
Klampenborg	10
Kongens Lyngby	220
København K	170
København N	320
København NV	290
København S	450
København SV	140
København V	200
København Ø	370
Måløv	10
Nordhavn	10
Rødovre	410
Skovlunde	60
Søborg	270
Taastrup	30
Valby	340
Vallensbæk	10
Vallensbæk Strand	20
Vanløse	140
Virum	30
København By & Omegn subtotal*	6.120

Anm.: Værdier er afrundet til nærmeste 10, hvorfor summen af de enkelte observationer ikke nødvendigvis stemmer med totalen.

*) Subtotalen omfatter alle epx-elever tilknyttet byområdet Storkøbenhavn med bopæl i landsdelene Københavns By eller Københavns Omegn fordelt på postdistrikter.

**) Dækker over landsdele med under 50 årselever tilknyttet byområdet Storkøbenhavn.

***) Subtotalen omfatter alle epx-elever tilknyttet byområdet Storkøbenhavn med bopæl uden for landsdelene Københavns By og Københavns Omegn fordelt på landsdele. Elever uden information om bopæl er tilskrevet postdistrikt og

landsdel for den institution, som de går på i dag.
Kilde: DST & BUVM, egne beregninger

Tabel 1b. Fordeling af epX-elever i byområdet Storkøbenhavn, 2035

Landsdele	Årselever 2035
Nordsjælland	490
Vest- og Sydsjælland	80
Østsjælland	170
Øvrige landsdele*	50
Resterende aktivitet subtotal**	780
Storkøbenhavn total	6.900

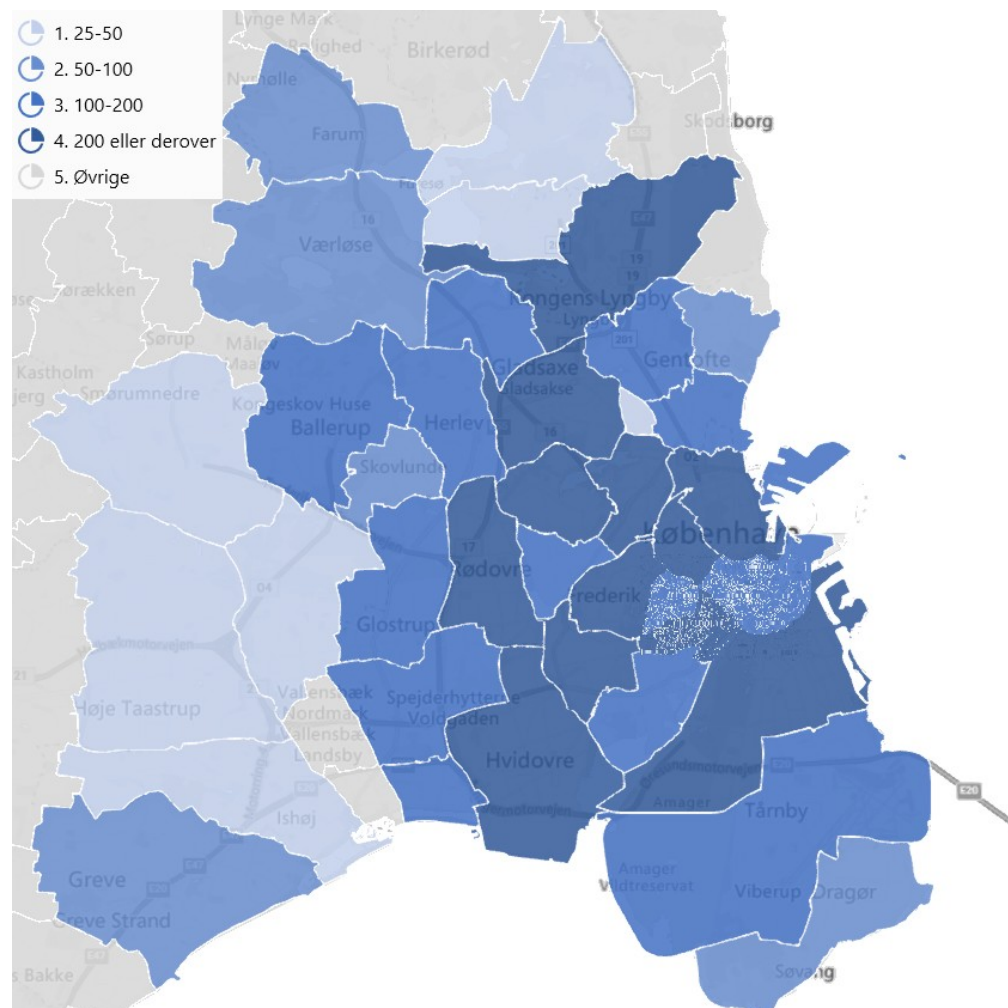
Anm.: Værdier er afrundet til nærmeste 10, hvorfor summen af de enkelte observationer ikke nødvendigvis stemmer med totalen.

*) Dækker over landsdele med under 50 årselever tilknyttet byområdet Storkøbenhavn.

**) Subtotalen omfatter alle epX-elever tilknyttet byområdet Storkøbenhavn med bopæl uden for landsdelene Københavns By og Københavns Omegn fordelt på landsdele. Elever uden information om bopæl er tilskrevet postdistrikt og landsdel for den institution, som de går på i dag.

Kilde: DST & BUVM, egne beregninger

Figur 1. Skønnet antal epX-årselever, som skønnes at tilgå epX i byområdet Storkøbenhavn, fordelt på bopælspostdistrikt, 2035



Anm.: Postdistrikter med skønnet færre end 25 årselever i 2035 er markeret som øvrige.

Kilde: DST & BUVM, egne beregninger

Fordeling af epX-målgruppen i Aarhus

De skønnede 2.410 årselever til epX i byområdet Aarhus er fordelt i tabel 2a og 2b.

Table 2a. Distribution of epx-students in the Aarhus region, 2035

Postdistrikt	Årselever 2035
Beder	20
Brabrand	160
Egå	50
Harlev J	30
Hasselager	50
Hjortshøj	40
Højbjerg	160
Hørning	0
Lystrup	90
Malling	30
Mårslet	30
Odder	0
Risskov	160
Sabro	40
Skødstrup	60
Solbjerg	30
Tilst	120
Tranbjerg J	50
Trige	30
Viby J	210
Åbyhøj	70
Aarhus C	170
Aarhus N	180
Aarhus V	160
Aarhus Kommune subtotal*	1.930

Anm.: Værdier er afrundet til nærmeste 10, hvorfor summen af de enkelte observationer ikke nødvendigvis stemmer med totalen.

*) Subtotalen omfatter alle epx-elever tilknyttet byområdet Aarhus med bopæl i Aarhus kommune fordelt på postdistrikter.

Kilde: Se tabel 1a.

Table 2b. Distribution of epx-students in the Aarhus region, 2035

Landsdel	Årselever 2035
Østjylland	440
Øvrige landsdele*	40
Resterende aktivitet**	480
Aarhus total	2.410

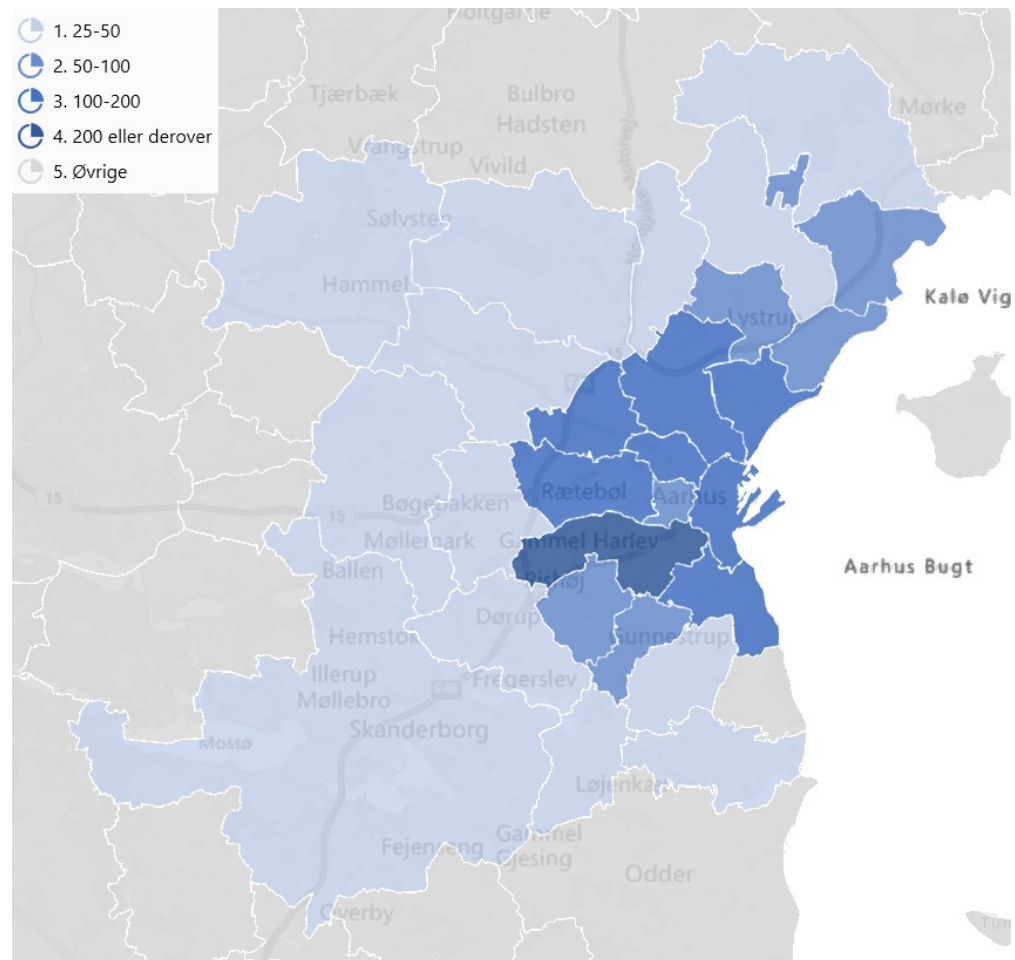
Anm.: Værdier er afrundet til nærmeste 10, hvorfor summen af de enkelte observationer ikke nødvendigvis stemmer med totalen.

*) Dækker over landsdele med under 50 årselever tilknyttet byområdet Aarhus.

**) Subtotalen omfatter alle epx-elever tilknyttet byområdet Aarhus med bopæl uden for Aarhus kommune fordelt på landsdele. Elever uden information om bopæl er tilskrevet postdistrikt og landsdel for den institution, som de går på i dag.

Kilde: Se tabel 1b.

Figur 2. Skønnet antal epx-årselever, som skønnes at tilgå epk i byområdet Aarhus, fordelt på bopælspostdistrikt, 2035



Anm.: Se figur 1.

Kilde: Se figur 1.

Fordeling af epk-målgruppen i Odense

De skønnede 2.510 årselever til epk i byområdet Odense er fordelt i tabel 3a og 3b.

Tabel 3a. Fordeling af epk-elever i byområdet Odense, 2035

Postdistrikt	Årselever 2035
Agedrup	40
Blommenslyst	10
Odense C	320
Odense M	110
Odense N	150
Odense NV	200
Odense NØ	180
Odense S	160
Odense SV	210
Odense SØ	150
Odense V	80
Odense Kommune subtotal*	1.620

Anm.: Værdier er afrundet til nærmeste 10, hvorfor summen af de enkelte observationer ikke nødvendigvis stemmer med totalen.

*) Subtotalen omfatter alle epX-elever tilknyttet byområdet Odense med bopæl i Odense kommune fordelt på postdistrikter.

Kilde: Se tabel 1a.

Tabel 3b. Fordeling af epX-elever i byområdet Odense, 2035

Landsdel	Årselever 2035
Fyn	810
Øvrige landsdele*	80
Resterende aktivitet subtotal**	890
Odense total	2.510

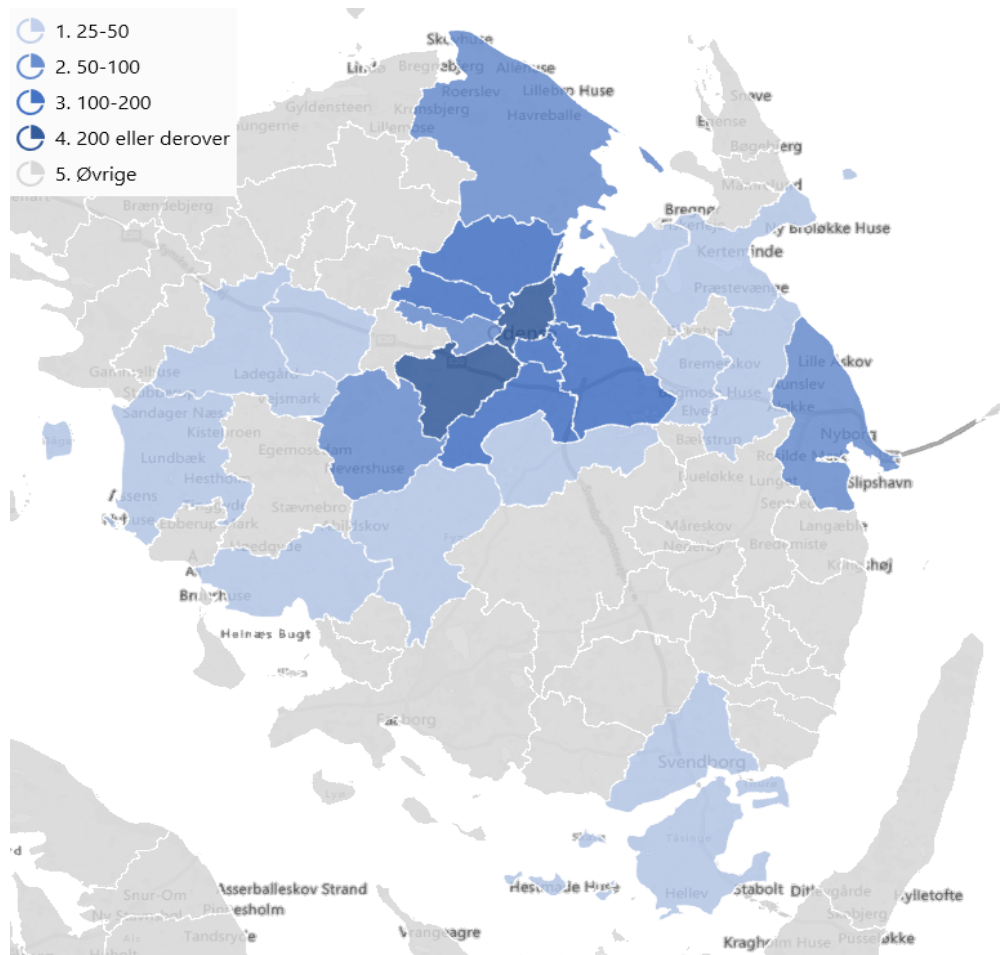
Anm.: Værdier er afrundet til nærmeste 10, hvorfor summen af de enkelte observationer ikke nødvendigvis stemmer med totalen.

*) Dækker over landsdele med under 50 årselever tilknyttet byområdet Odense.

**) Subtotalen omfatter alle epX-elever tilknyttet byområdet Odense med bopæl uden for Odense kommune fordelt på landsdele. Elever uden information om bopæl er tilskrevet postdistrikt og landsdel for den institution, som de går på i dag.

Kilde: Se tabel 1b.

Figur 3. Skønnet antal epX-årselever, som skønnes at tilgå epX i byområdet Odense, fordelt på bopælspostdistrikt, 2035



Anm.: Se figur 1.

Kilde: Se figur 1.

Fordeling af epX-målgruppen i Aalborg

De skønnede 2.010 årselever til epX i Aalborg er fordelt i tabel 4a og 4b.

Tabel 4a. Fordeling af epX-elever i byområdet Aalborg, 2035

Postdistrikt	Årselever 2035
Gandrup	30
Gistrup	50
Hals	20
Klarup	40
Kongerslev	20
Nibe	90
Nørresundby	140
Storvorde	80
Støvring	0
Sulsted	30
Svenstrup J	80
Tylstrup	30
Vadum	30
Vestbjerg	40
Vodskov	90
Aabybro	0
Aalborg	400
Aalborg SV	100
Aalborg SØ	110
Aalborg Øst	130
Aalborg Kommune subtotal*	1.510

Anm.: Værdier er afrundet til nærmeste 10, hvorfor summen af de enkelte observationer ikke nødvendigvis stemmer med totalen.

*) Subtotalen omfatter alle epX-elever tilknyttet byområdet Aalborg med bopæl i Aalborg kommune fordelt på postdistrikter.

Kilde: Se tabel 1a.

Tabel 4b. Fordeling af epX-elever i byområdet Aalborg, 2035

Landsdel	Årselever 2035
Nordjylland	470
Øvrige landsdele*	30
Resterende aktivitet subtotal**	500
Aalborg total	2.010

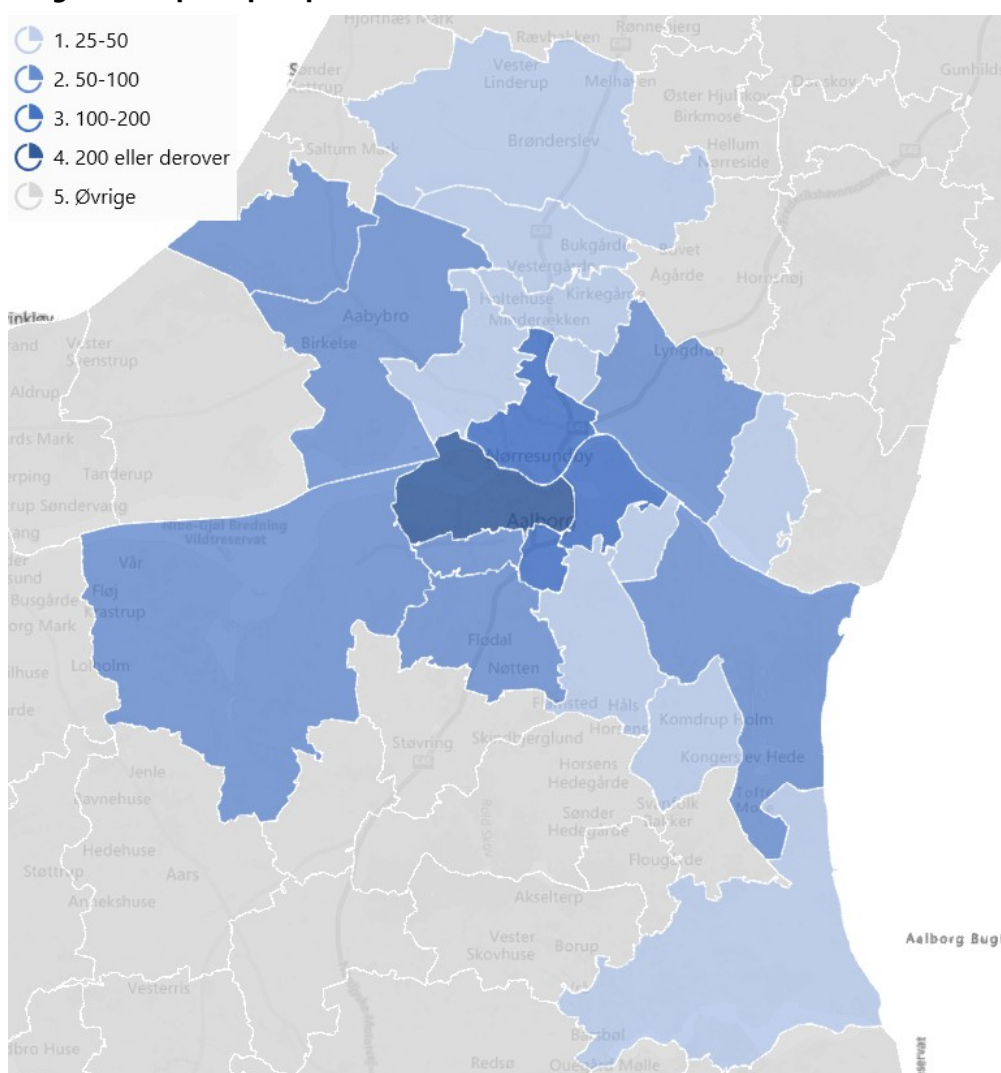
Anm.: Værdier er afrundet til nærmeste 10, hvorfor summen af de enkelte observationer ikke nødvendigvis stemmer med totalen.

*) Dækker over landsdele med under 50 årselever tilknyttet byområdet Aalborg.

**) Subtotalen omfatter alle epX-elever tilknyttet byområdet Aalborg med bopæl uden for Aalborg kommune fordelt på landsdele. Elever uden information om bopæl er tilskrevet postdistrikt og landsdel for den institution, som de går på i dag.

Kilde: Se tabel 1b.

Figur 4. Skønnet antal epX-årselever, som skønnes at tilgå epX i byområdet Aalborg, fordelt på bopælspostdistrikt, 2035.



Anm.: Se figur 1.
Kilde: Se figur 1.

Fordeling af epX-målgruppen i Roskilde

De skønnede 1.740 årselever til epX i Roskilde er fordelt i tabel 5a og 5b.

Tabel 5a. Fordeling af epX-elever i byområdet Roskilde, 2035

Postdistrikt	Årselever 2035
Gadstrup	20
Havdrup	0
Jyllinge	80
Roskilde	490
Veksø Sjælland	0
Viby Sjælland	50
Roskilde Kommune subtotal*	660

Anm.: Værdier er afrundet til nærmeste 10, hvorfor summen af de enkelte observationer ikke nødvendigvis stemmer med totalen.

*) Subtotalen omfatter alle epX-elever tilknyttet byområdet Roskilde med bopæl i Roskilde kommune fordelt på postdistrikter.

Kilde: Se tabel 1a.

Tabel 5b. Fordeling af epx-elever i byområdet Roskilde, 2035

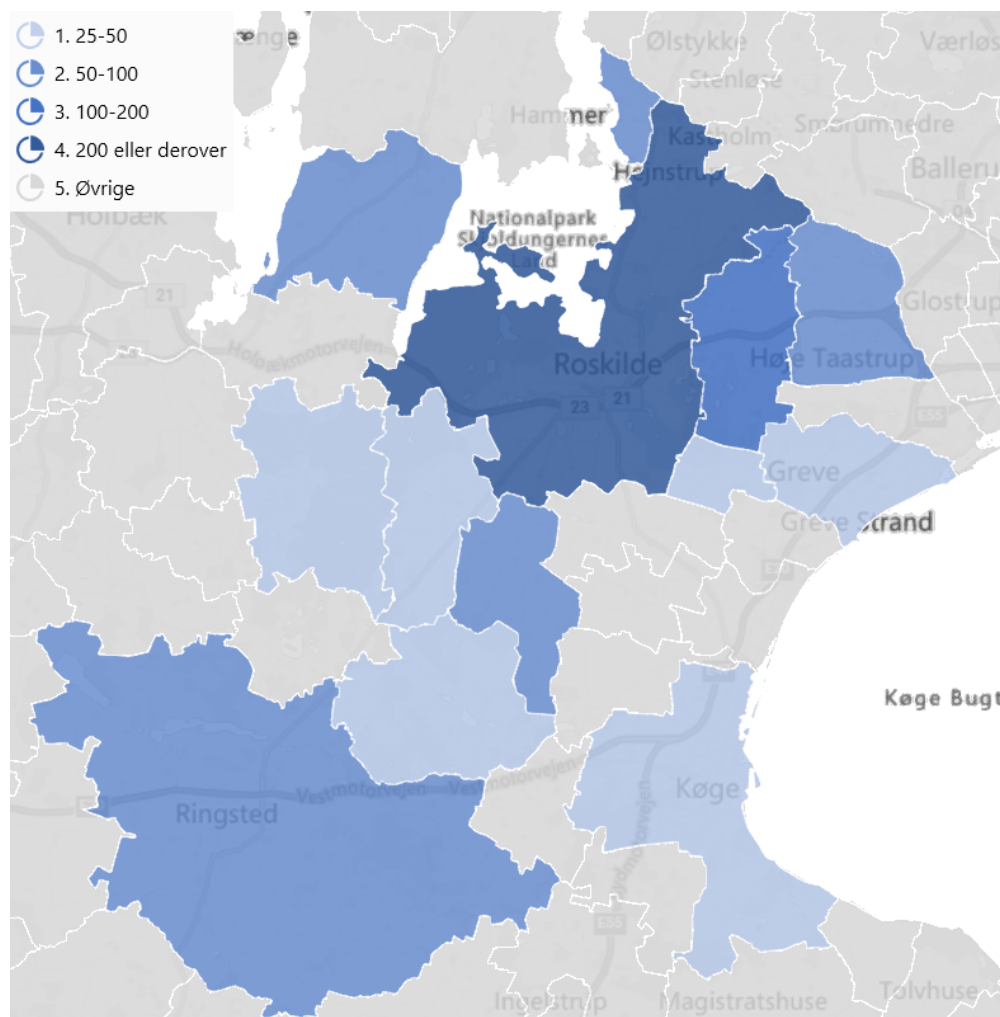
Landsdel	Årselever 2035
Københavns omegn	280
Nordsjælland	90
Vest- og Sydsjælland	250
Østsjælland	410
Øvrige landsdele**	50
Resterende aktivitet subtotal***	1.080
Roskilde total	1.740

Anm.: Værdier er afrundet til nærmeste 10, hvorfor summen af de enkelte observationer ikke nødvendigvis stemmer med totalen.

*) Dækker over landsdele med under 50 årselever tilknyttet byområdet Roskilde.

**) Subtotalen omfatter alle epx-elever tilknyttet byområdet Roskilde med bopæl uden for Roskilde kommune fordelt på landsdele. Elever uden information om bopæl er tilskrevet postdistrikt og landsdel for den institution, som de går på i dag.

Kilde: Se tabel 1b.

Figur 5. Skønnet antal epx-årselever, som skønnes at tilgå epx i byområdet Roskilde, fordelt på bopælspostdistrikt, 2035

Anm.: Se figur 1.

Kilde: Se figur 1.